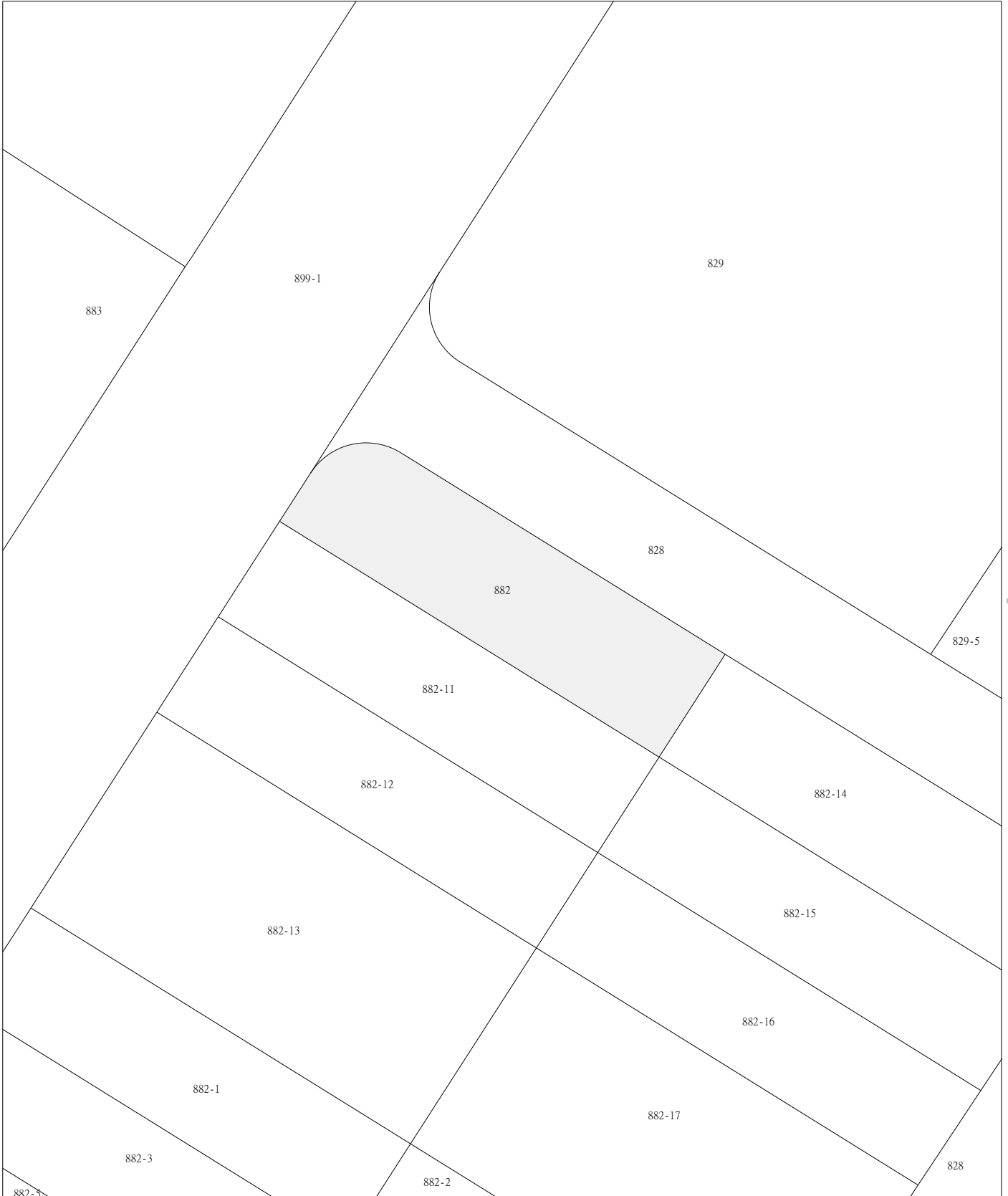


澎湖縣馬公市地籍圖查詢資料

資料查詢時間：民國110年07月21日10時09分 收件號：110XA005671
土地坐落：澎湖縣馬公市案山段882地號共1筆



列印人員：楊家騏



比例尺：1/500

查驗碼：110XA005671PIC1E4B59B070DFF4034AD3EAA716039

澎湖縣馬公市地籍圖查詢資料

資料查詢時間：民國110年07月21日10時09分 收件號：110XA005671
土地坐落：澎湖縣馬公市案山段882-11地號共1筆



列印人員：楊家騏



比例尺：1/500

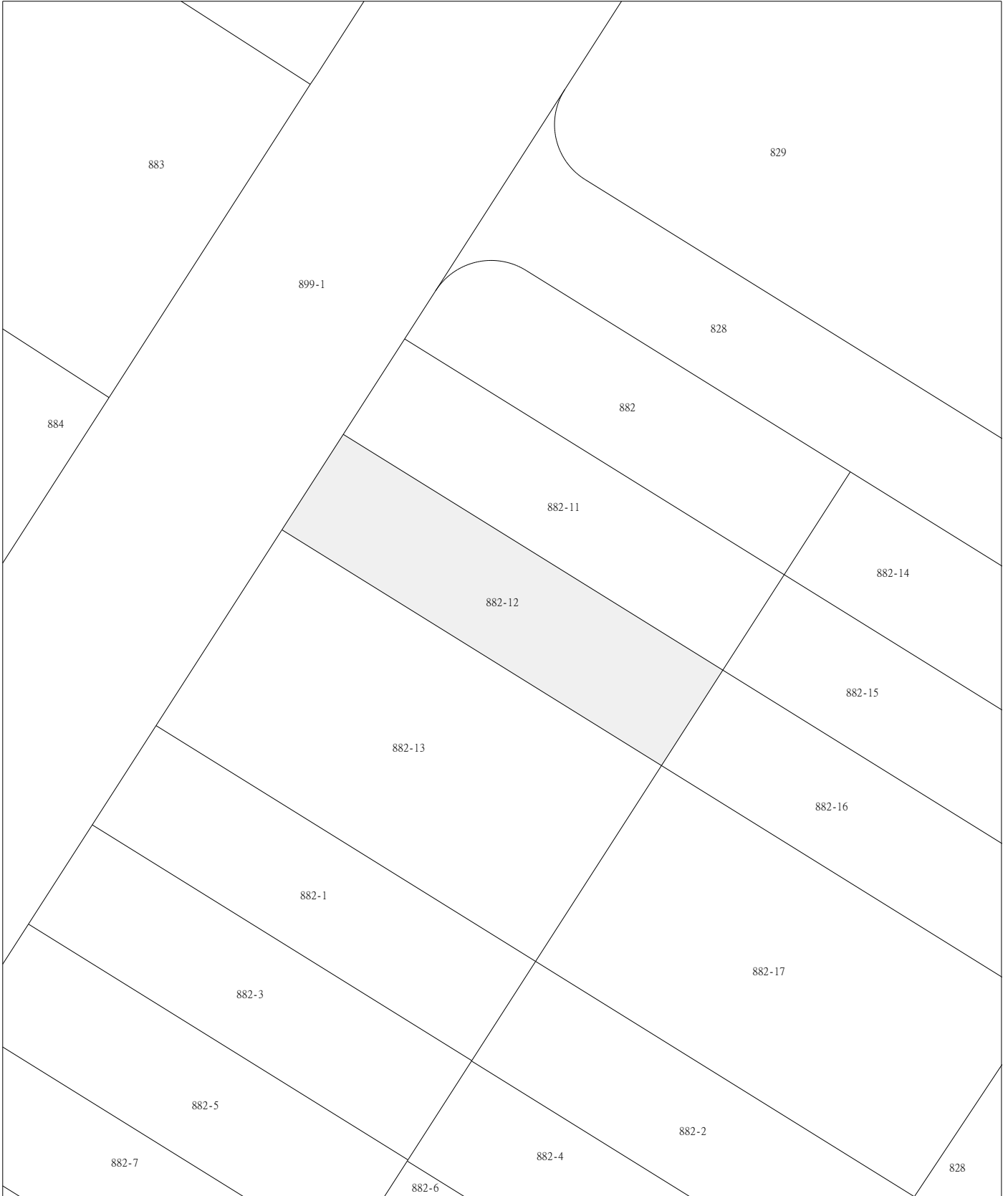
查驗碼：110XA005671PIC1E4B59B070DFF4034AD3EAA716039

澎湖縣馬公市地籍圖查詢資料

資料查詢時間：民國110年07月21日10時09分 收件號：110XA005671
土地坐落：澎湖縣馬公市案山段882-12地號共1筆



列印人員：楊家騏



比例尺：1/500

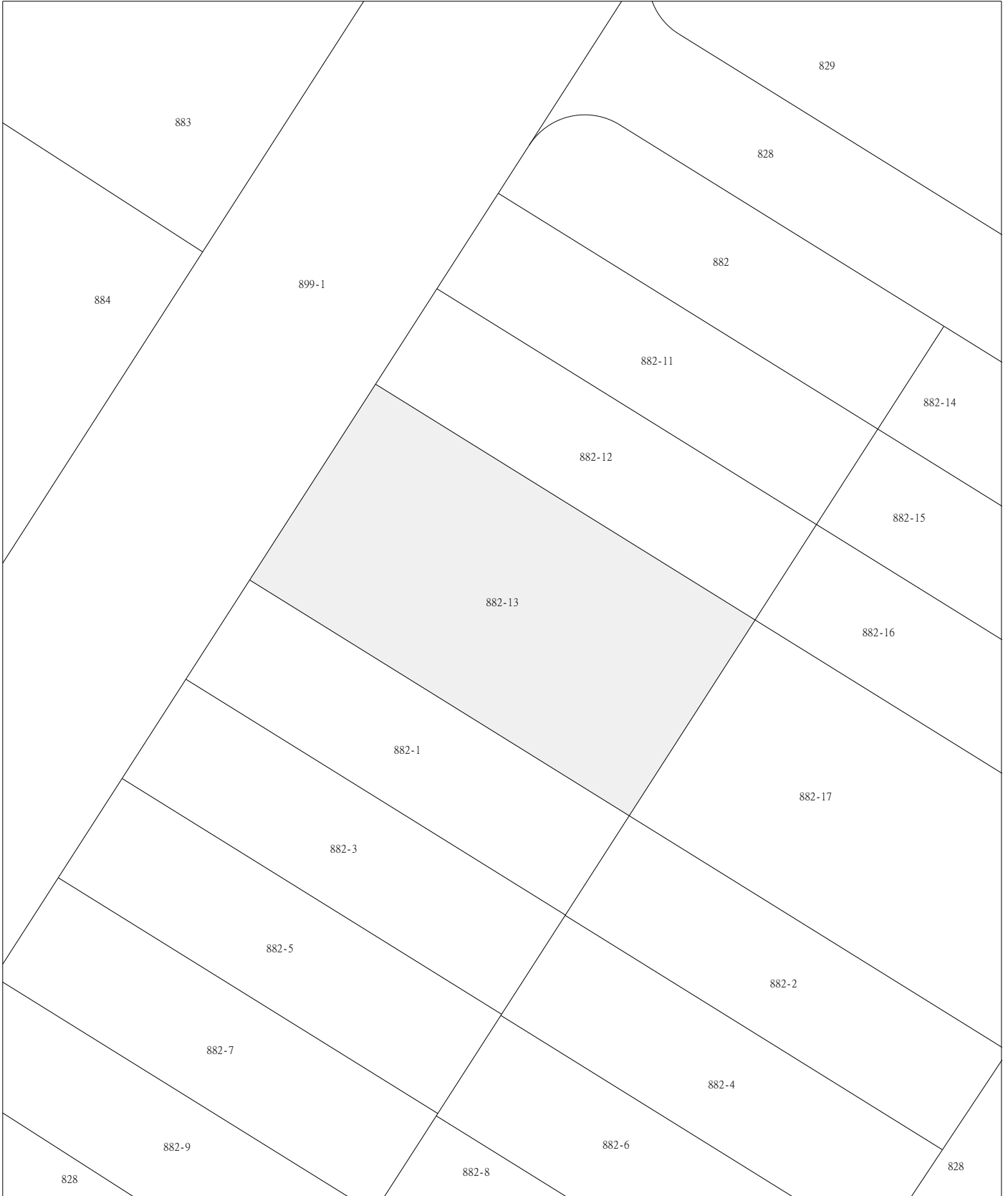
查驗碼：110XA005671PIC1E4B59B070DFF4034AD3EAA716039

澎湖縣馬公市地籍圖查詢資料

資料查詢時間：民國110年07月21日10時09分 收件號：110XA005671
土地坐落：澎湖縣馬公市案山段882-13地號共1筆



列印人員：楊家騏



比例尺：1/500

查驗碼：110XA005671PIC1E4B59B070DFF4034AD3EAA716039



91



35

澎湖縣馬公市地籍圖查詢資料

資料查詢時間：民國110年07月21日10時09分 收件號：110XA005671
土地坐落：澎湖縣馬公市案山段882-14地號共1筆



列印人員：楊家騏



比例尺：1/500

查驗碼：110XA005671PIC1E4B59B070DFF4034AD3EAA716039



03



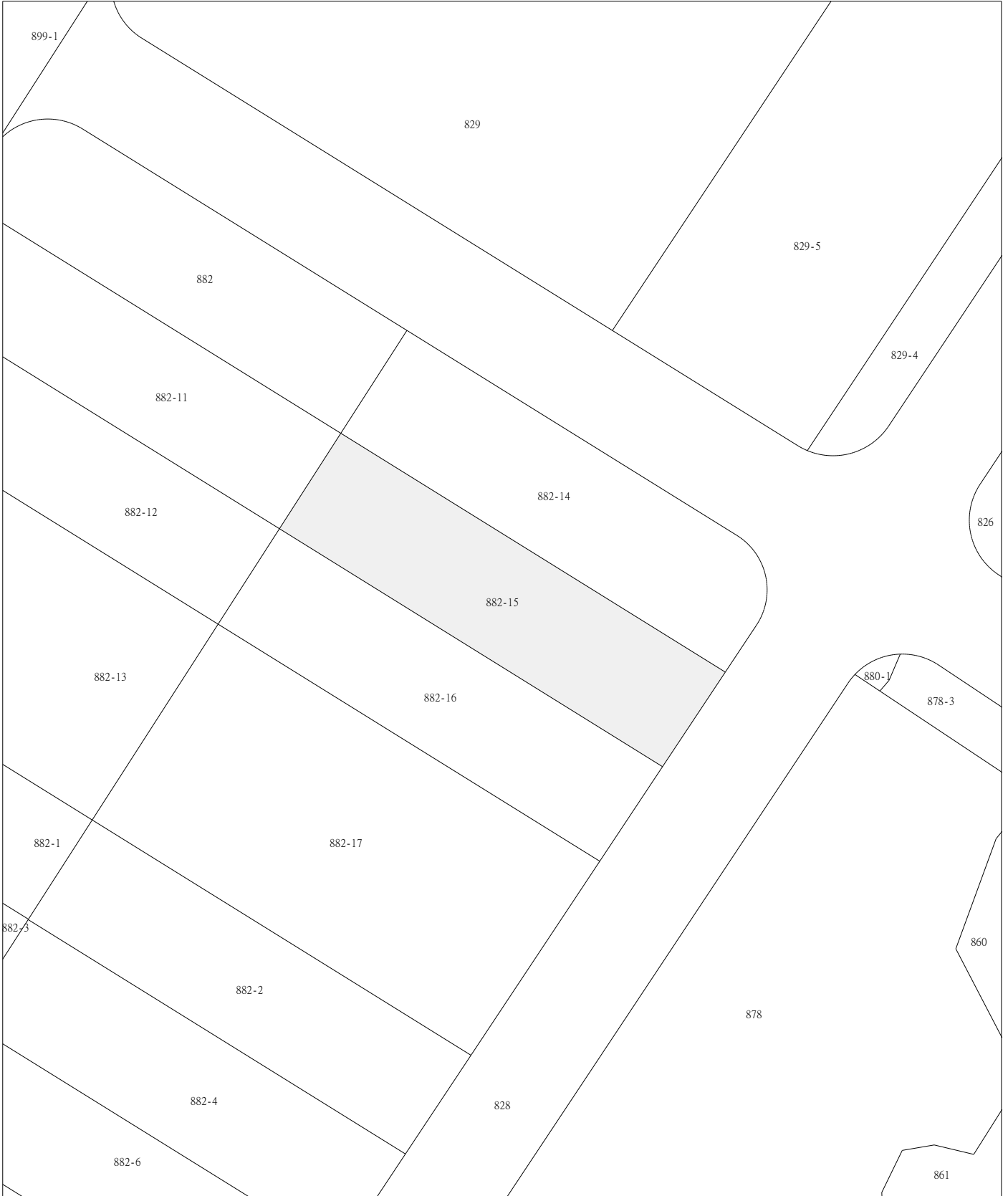
37

澎湖縣馬公市地籍圖查詢資料

資料查詢時間：民國110年07月21日10時09分 收件號：110XA005671
土地坐落：澎湖縣馬公市案山段882-15地號共1筆



列印人員：楊家騏



比例尺：1/500

查驗碼：110XA005671PIC1E4B59B070DFF4034AD3EAA716039



77



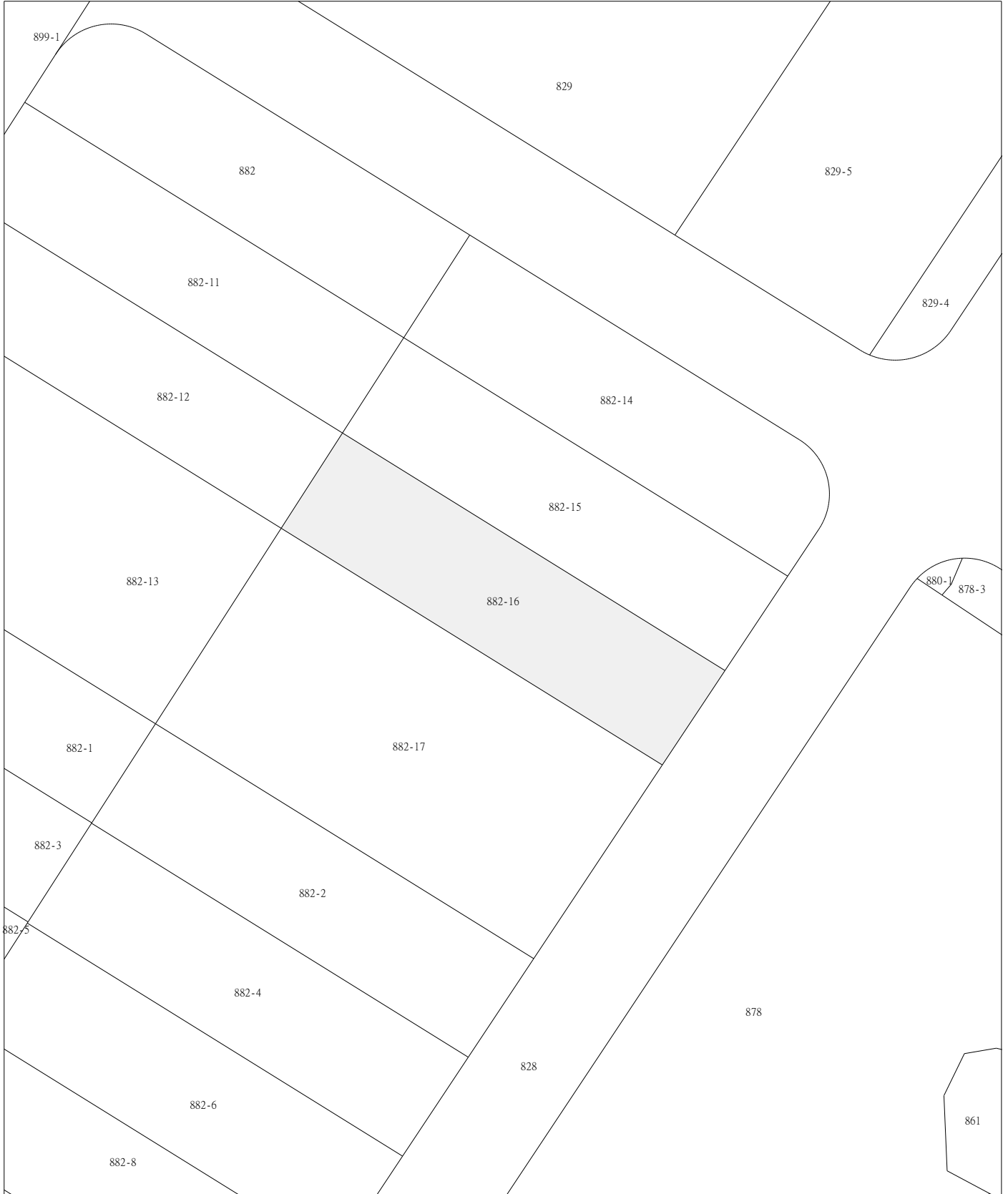
58

澎湖縣馬公市地籍圖查詢資料

資料查詢時間：民國110年07月21日10時09分 收件號：110XA005671
土地坐落：澎湖縣馬公市案山段882-16地號共1筆



列印人員：楊家騏



比例尺：1/500

查驗碼：110XA005671PIC1E4B59B070DFF4034AD3EAA716039

澎湖縣馬公市地籍圖查詢資料

資料查詢時間：民國110年07月21日10時09分 收件號：110XA005671
土地坐落：澎湖縣馬公市案山段882-17地號共1筆



列印人員：楊家騏



比例尺：1/500

查驗碼：110XA005671PIC1E4B59B070DFF4034AD3EAA716039